


# DEN PEVNOSTNÍCH MUZEÍ

## JIŽNÍ MORAVY

### 8.- 9. 6. 2024



1  
Minimuzeum Vratěnin



2  
Pevnostní muzeum Vranov



3  
Pěchotní srub MJ - S 3 „Zahrada“



4  
Pěchotní srub MJ - S 4 „Zatáčka“  
Chvalovice + minimuzeum



5  
Řopík Mezicestí u Chvalovic



6  
LO vz. 36 Vrbovec




7  
Minimuzeum československého opevnění  
1935-1938 u Moravského Krumlova



8  
Muzeum československého opevnění  
1938 ve Slupi u Znojma



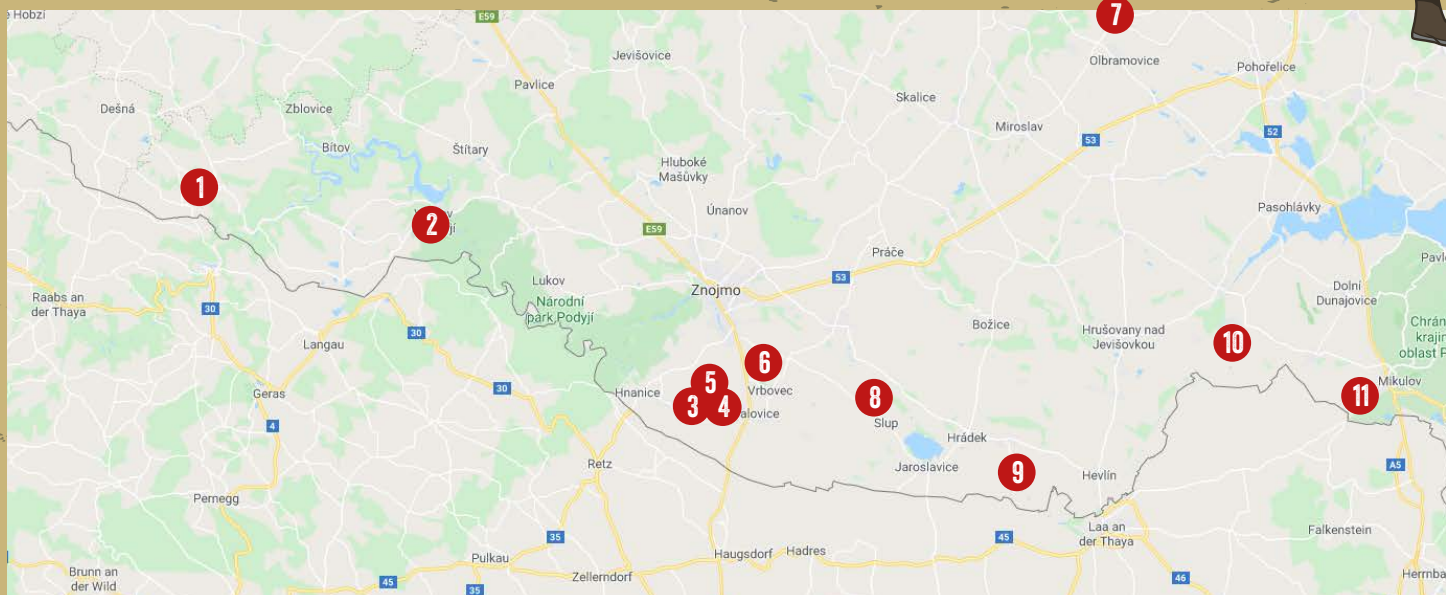
9  
Pěchotní srub MJ - S 15 „Závora“



10  
Muzeum „U Starého lomu“ Novosedly



11  
Pěchotní srub MJ  
- S 29 „Svah“ u Mikulova



**SPOLEČNÁ AKCE PROVOZOVATELŮ PEVNOSTNÍCH MUZEÍ NA JIŽNÍ MORAVĚ**


**11 zpřístupněných pevnostních objektů**

**- doprovodný program na mnoha objektech -**







1

**Minimuseum Vratěšín**

2

**Pevnostní muzeum Vranov**

3

**Pěchotní srub MJ - S 3 „Zahrada“**

4

**Pěchotní srub MJ - S 4 „Zatáčka“ Chvalovice + minimuseum**

5

**Řopík Mezicestí u Chvalovic**

6

**LO vz. 36 Vrbovec**

### 1. MINIMUZEUM VRATĚŠÍN

Řopík, atypický objekt z r.1937, vz.37 A-120N, při výstavbě byl první kus v úseku Slavonice-I. Bunkr ukazuje obě etapy svojí historie. Exteriér je opraven do stavu z r. 1937, první vnitřní část je z období reaktivace v letech 1962-1990, druhá část se upravuje do stavu z roku 1937. Bunkr stojí u polní zpevněné cesty, 1 km od silnice Vratěšín - Drosendorf (AT), odbočení značeno dopravní značkou.

Otevřeno so 9-18:00, ne 9-16.

GPS: 48°54'20.699"N, 15°37'08.117"E

### 2. PEVNOSTNÍ MUZEUM VRANOV

Pevnůstka z roku 1937 zrekonstruovaná do období září 1938 s venkovní expozicí. Přístup: Z Vranova nad Dyjí směr Šafov, areál se nachází asi 300 metrů od zámku v blízkosti bývalého statku – u autobusové zastávky Vranov-statek je třeba odbočit doprava.

GPS: 48°53'40.452"N, 15°48'3.517"E

Otevřeno so 9-16:30, ne 10-14:00.

### 3. PĚCHOTNÍ SRUB MJ - S 3 „ZAHRAĐA“

(Areál čs. opevnění a železné opony v Šatově)

Srub postaven roku 1938, používán armádou v 50. - 90. letech 20. století. V blízkosti se nachází venkovní expozice zahrnující např. repliku domku pro celní a pasovou kontrolu, repliku hraničního orientačního sloupu, překážky apod.

Otevřeno so-ne 9-12:00, 13-17:00.

GPS: 48°47'15,385"N, 16°0'56,632"E

### 4. PĚCHOTNÍ SRUB MJ - S 4 „ZATÁČKA“ CHVALOVICE + MINIMUZEUM

Objekt je rekonstruován do podoby z roku 1960, uvidíte zde zbraně, kterými jsme měli bojovat před II. světovou válkou i za socialismu. Minimuseum Vás seznámí s historií obrany hranic, uvidíte modely opevnění, vybavení, zbraně a uniformy jednotek bránící hranice od první republiky do roku 1999.

Otevřeno so-ne 9-16:00, GPS: 48°47'28,705"N, 16°2'55,075"E. Minimuseum je umístěno v budově Obecního úřadu Dyjákovický č. p. 1. Otevřeno so 9-16.00.

### 5. ŘOPÍK MEZICESTÍ U CHVALOVIC

Objekt LO vz. 37 typ A-140 je situován u polní cesty cca. 600 m východně od pěchotního srubu MJ-S 4 Zatáčka. Jde o částečně zesílený dvoustřílnový objekt se vstupem s protiatomovou ochranou z poválečné doby. Rovněž vybavení se zaměřuje na období reaktivace lehkého opevnění Československou lidovou armádou.

Otevřeno so 9-17:00, ne 9-15 hod

GPS, 48.793284, 16.058919

### 6. LO VZ. 36 VRBOVEC

Jedná se o LO vz. 36 - 2/56/1 v majetku Klubu vojenské historie 43. pěší pluk Brno. Leží cca 200 m od obce Vrbovec směrem na osadu Hnízdo. Objekt se nachází vlevo od silnice v remízku, naproti kapličce.

Pro přístup a parkování využijte prosím obslužnou komunikaci, která je za objektem v poli.

V současnosti je objekt v rekonstrukci, prohlídku tedy nabízíme pouze z venkovní strany.

Pro návštěvníky si připravíme ukázkou výstroje a výzbroje vojáků z první republiky.

Otevřeno so 9-17:00 hod

GPS: 48°48'35.362"N, 16°36'8.684"E

### 7. MINIMUZEUM ČESKOSLOVENSKÉHO OPEVNĚNÍ 1935-1938 U MORAVSKÉHO KRUMLOVA

Areál muzea tvoří dva objekty lehkého opevnění vz. 37. Zrekonstruované a vybavené do předválečné podoby z roku 1938 a do podoby po reaktivaci ČSLA. Areál se nachází poblíž obce Bohutice u Moravského Krumlova.

Otevřeno so 9-17:00.

GPS 49°0'8,856"N, 16°21'18,519"E

### 8. MUZEUM ČESKOSLOVENSKÉHO OPEVNĚNÍ 1938 VE SLUPI U ZNOJMA

Veřejnosti přístupná pevnůstka v obci Slup je tzv. druholedovým objektem vz. 37 (typ A160) Tento řopík je uveden do původní podoby z roku 1938.

Objekt je situován na jižním okraji obce Slup.

Otevřeno so 9-16:00, ne 10-14:00.

GPS: 48°46'41,91"N, 16°11'47,01"E

### 9. PĚCHOTNÍ SRUB MJ - S 15 „ZÁVORA“

Museum představuje postupně rekonstruovaný objekt těžkého opevnění z let 1935-1938.

Je možné vidět předválečné i poválečné prvky vybavení a zbraně předválečné čs. armády.

Objekt se nachází na jižním konci obce Dyjákovice u řeky Dyje.

Otevřeno so 9-17:00.

GPS: 48°44'49,94"N, 16°18'25,79"E

### 10. MUZEUM „U STARÉHO LOMU“ NOVOSEDLY

Museum představuje objekt lehkého opevnění vz. 37 typ A160 zesílený. Je vybavený výstrojí a výzbrojí z první republiky. Seznámí vás s historií a systémem obrany linie lehkého opevnění. Objekt naleznete východně od obce Novosedly. Dostanete se k němu projitím „Nové ulice“, za kterou se napojíte betonovou a dále na asfaltovou cestu vedoucí mezi sklepy a Polním potokem. Potok vás zavede přímo k objektu muzea.

Otevřeno so 9-17:00, ne 9.00-14.00

GPS: 48°49'42.01"N, 16°30'43.673"E

### 11. PĚCHOTNÍ SRUB MJ – S 29 „SVAH“ U MIKULOVA

KVH „Pevnost Mikulov“ renovuje pěchotní srub MJ-S 29 „Svah“ u Mikulova spolu s okolními objekty lehkého opevnění. V pěchotním srubu vzniká expozice střílných zbraní.

Přístup: Mezi obcemi Mikulov a Břeží za větrolamem odbočit dle směrové tabule vlevo na polní cestu. Za horizontem je umístěn objekt MJ – S 29 „Svah“ nad železniční tratí Břeclav – Znojmo.

Otevřeno so 9-17:00.

GPS: 48°48'35.362"N, 16°36'8.684"E

## PODROBNÉ INFORMACE

## O ZAPOJENÝCH PROJEKTECH

# NAJDETE NA [www.tnbrno.cz](http://www.tnbrno.cz)



7

**Minimuseum Československého opevnění 1935-1938 u Moravského Krumlova**


8

**Muzeum Československého opevnění 1938 ve Slupi u Znojma**

9

**Pěchotní srub MJ - S 15 „Závora“**

10

**Muzeum „U Starého lomu“ Novosedly**

11

**Pěchotní srub MJ - S 29 „Svah“ u Mikulova**